

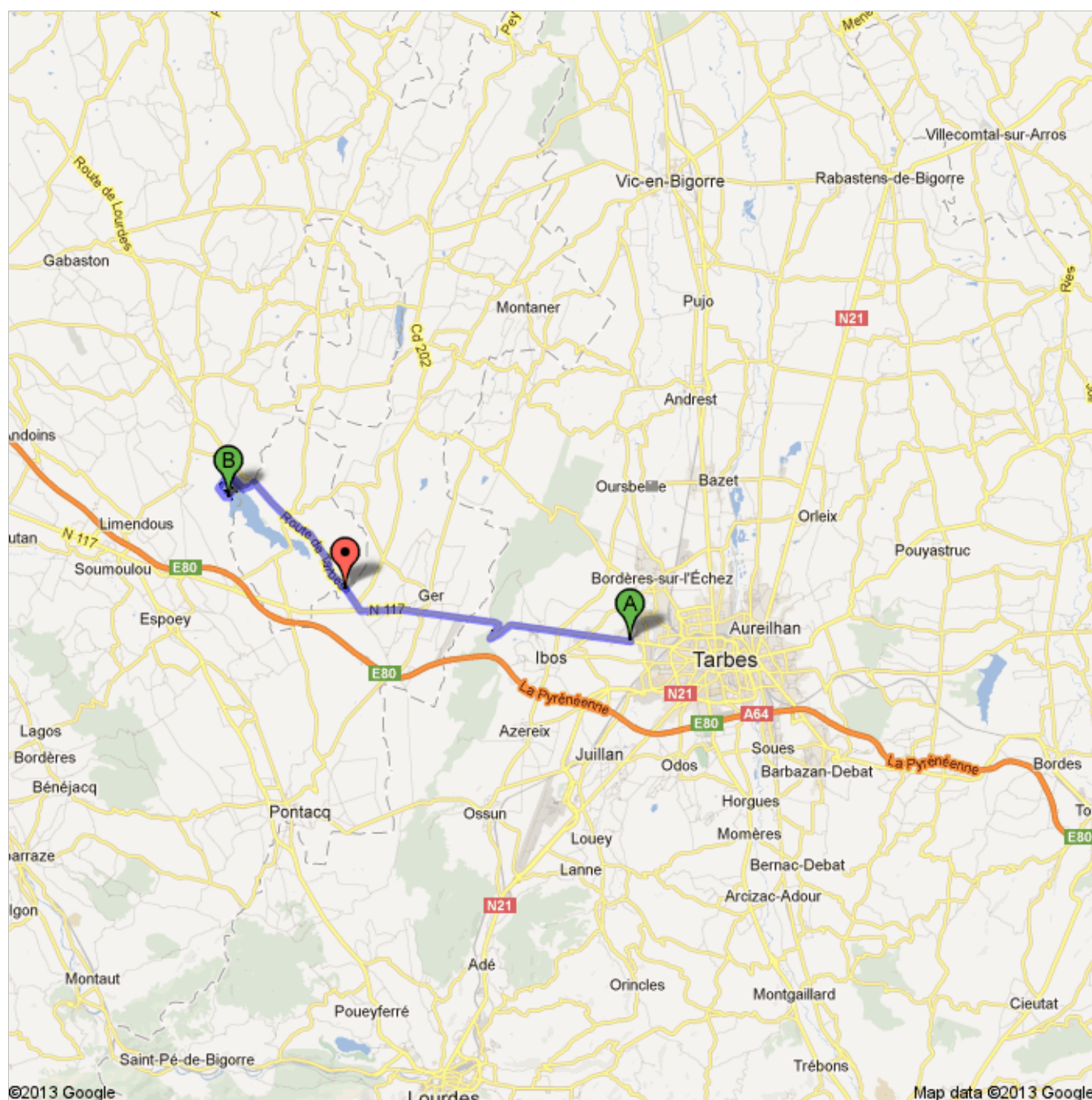



Itinéraire vers Route inconnue

19,5 km – environ 24 min

Départ Tarbes, Avenue du Pouey (D817) (65000)


Arrivée à la maison du Lac à Laurenties (64420)



 Av. du Pouey/D817


-
- | | |
|---|-----------------|
| 1. Prendre la direction ouest sur Av. du Pouey/D817 | 10,9 km |
| Continuer de suivre D817 | Total : 10,9 km |
| Traverser le rond-point | |
| Environ 9 min | |

- | | |
|--|-----------------|
|  2. Prendre à droite sur Chemin Départemental 47/D47 | 230 m |
| | Total : 11,2 km |

- | | |
|--|-----------------|
|  3. Tourner à gauche pour rester sur Chemin Départemental 47/D47 | 4,1 km |
| Continuer de suivre D47 | Total : 15,3 km |
| Traverser le rond-point | |
| Environ 5 min | |

- | | |
|--|-----------------|
|  4. Au rond-point, prendre la 2e sortie sur D69 | 1,8 km |
| Environ 2 min | Total : 17,1 km |


- | | |
|---|-----------------|
|  5. Tourner à gauche | 700 m |
| Environ 2 min | Total : 17,8 km |

- | | |
|---|-----------------|
|  6. Tourner à droite | 500 m |
| Environ 1 min | Total : 18,3 km |

- | | |
|---|-----------------|
|  7. Tourner à gauche | 600 m |
| Environ 1 min | Total : 18,9 km |

- | | |
|---|-----------------|
|  8. Tourner à gauche | 450 m |
| Environ 1 min | Total : 19,4 km |

- | | |
|--|-----------------|
|  9. Tourner à gauche | 150 m |
| | Total : 19,5 km |

 Route inconnue

Cet itinéraire est fourni à titre indicatif. Il est possible que vous deviez suivre un itinéraire différent de celui indiqué en raison de travaux, de bouchons, des conditions météorologiques, de déviations ou d'autres perturbations. Veuillez en tenir compte lors de la préparation de votre trajet. Veuillez en outre à respecter le code de la route et la signalisation sur votre trajet.

Données cartographiques ©2013 Google

Ces indications ne sont pas correctes ? Recherchez cet itinéraire sur maps.google.fr , puis cliquez sur "Signaler un problème" dans l'angle inférieur gauche.
--